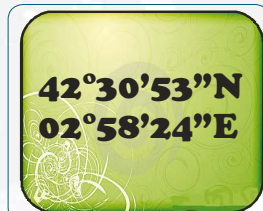


118 - Sorède (66)

Sens du décollage



Coordonnées GPS



Altitude décollage



Dénivelé



Gestionnaire du site : Aligers -

www.aligers.fr

Office de tourisme : +33 (0)4 68 89 31 17

Photo d'illustration page n° 306.

Décollage

Niveau : assez facile.

Type de vol : principalement dynamique.

Accès au site : de Perpignan, rejoindre Argelès-sur-Mer et plus à l'ouest St-André puis Sorède. Du centre-ville, prendre la direction d'Argelès-sur-Mer puis de Notre-Dame-du-Château sur la droite. Traverser le sud de la ville de Sorède et continuer la route se transformant en piste toujours vers Notre-Dame-du-Château. A 4 km, passer le parking de Notre-Dame et poursuivre la piste sur 400 m. Se garer et prendre celle de gauche, partant face au réservoir. Le décollage est à gauche de la piste à 10 mn de marche.

La remontée à pied est possible par un sentier depuis Sorède en 1 h de marche.

A noter : le super site d'escalade sur l'éperon rocheux au-dessus de Notre-Dame.

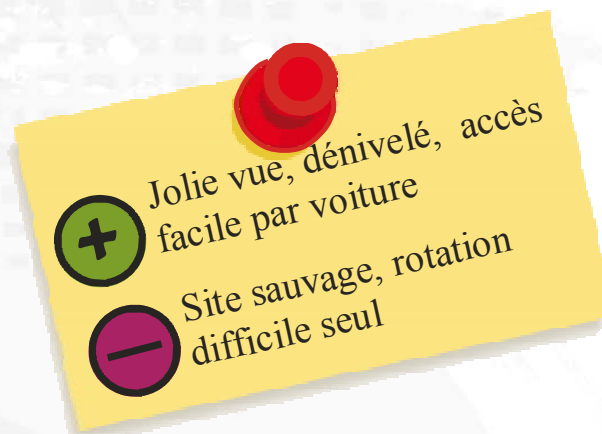
Consignes et conseils : le site est à la limite de la TMA de l'aéroport de Perpignan (plus au nord, au niveau de l'atterrissage), le plafond maximum est de 1220 m. Ne pas partir en cross vers le nord (CTR de Perpignan à 14 km). Attention à la brise de mer pouvant se renforcer rapidement ; rester vigilant.

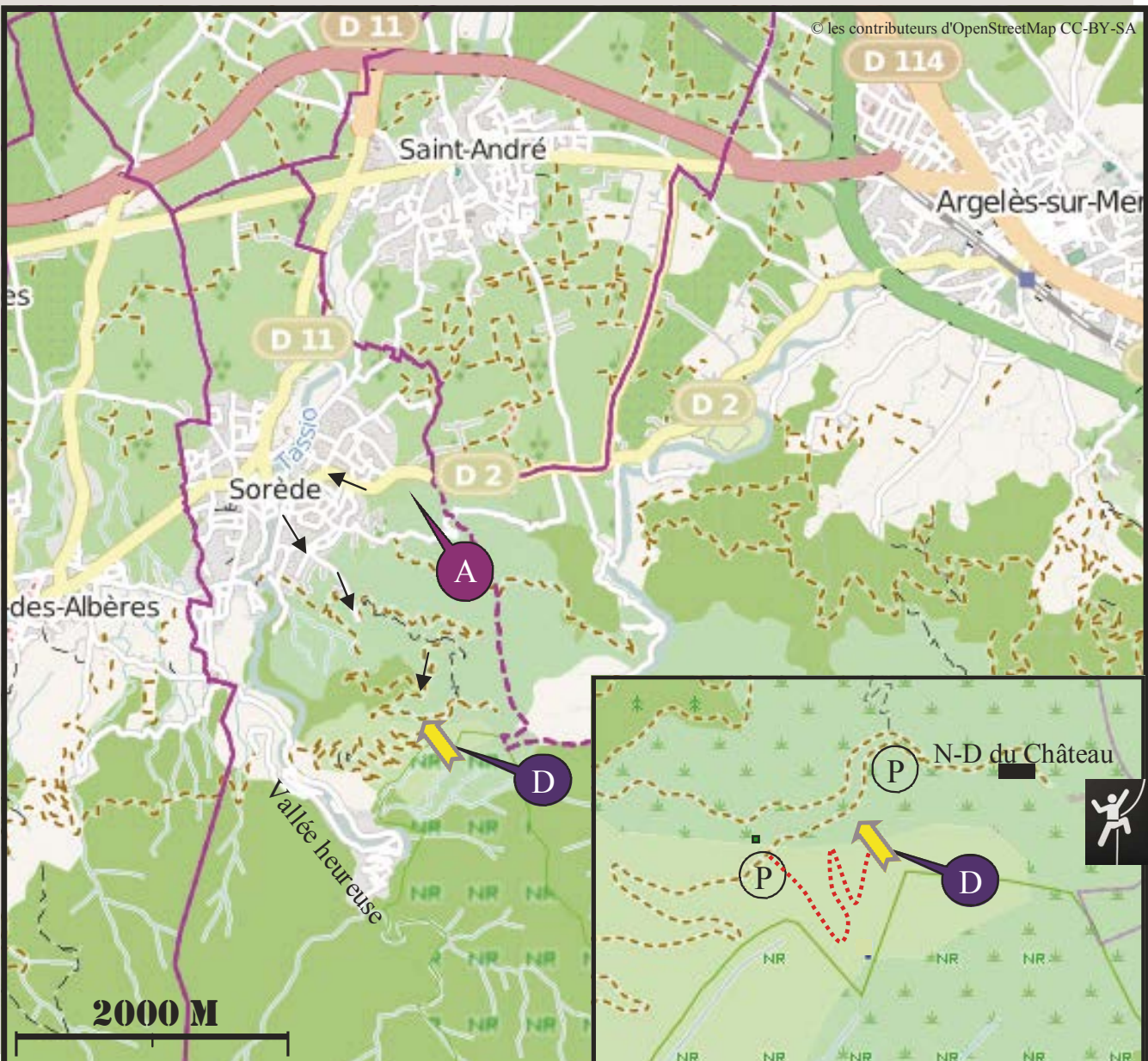
Atterrissage

GPS : 42°31'51"N - 02°58'01"E


Accès : du centre de Sorède, prendre la route en direction d'Argelès-sur-Mer. L'atterrissage se fait dans les deux champs en sortie de village, sur la droite.

Consignes et conseils : grand champ sans difficulté. Attention à la brise de mer pouvant être forte en fin d'après-midi.





	Atterrissage		Forêt
	Décollage		Prairie
	Orientation du décollage		Zone agricole
	Parking		Remontées mécaniques
	Sentier		Sommet et pic
	Piste		Ligne électrique
	Autoroute / route principale / secondaire / tertiaire / carrossable		



Ces informations publiées par **VOLER.INFO** sont issues du **TOPO-GUIDE DES SITES DE VOL LIBRE EN FRANCE**, la première collection de topo-guides recensant tous les sites de vol libre officiels de France, en 4 tomes avec plus de 650 sites !
 Plus d'infos : www.toposite.fr