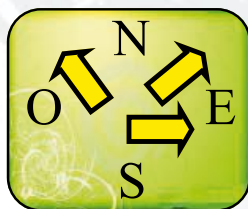


63 - Ballon d'Alsace (68)

Sens du décollage



Coordonnées GPS

47°49'20"N
06°50'43"E

Altitude décollage

1240 m

Dénivelé

630 m

Gestionnaire du site : Brimb'aile

École locale: Pent'air - +33 (0)3 84 23 20 40

www.parapentair.com

Office de tourisme : +33 (0)3 84 28 12 01

Décollage

Niveau : facile.

Type de vol : thermique, dynamique.

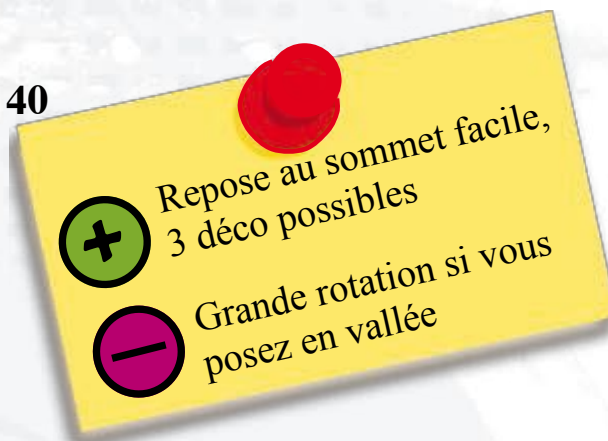
Accès au site : le Ballon d'Alsace se situe au croisement des Vosges, Haute-Saône, Bas-Rhin et Territoire de Belfort. Il existe 3 orientations possibles : en bord de route (est - vol dynamique), au sommet du Ballon (nord-est, est), en haut du télésiège (nord-ouest).

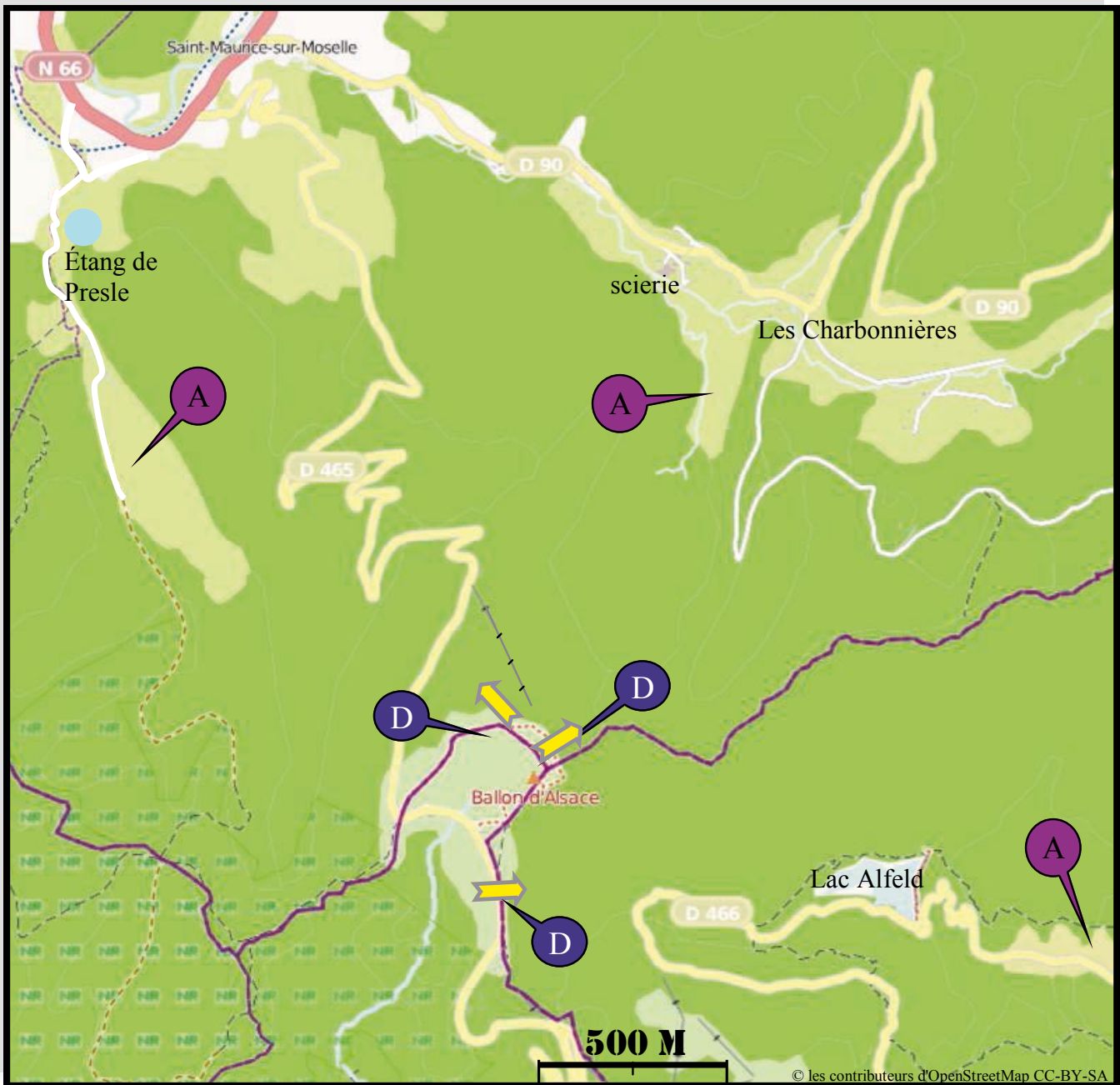
Consignes et conseils : le cross classique est de rejoindre Gustiberg puis le Treh au nord-est. Attention aux plafonds de la TMA, notamment en semaine où elle est plus basse (selon les exercices militaires), ce qui rend les cross plus difficiles. Se renseigner auprès des écoles et pilotes locaux.

Atterrissage

- **Charbonnières:** depuis le ballon d'Alsace aller à St-Maurice-sur-Moselle puis prendre la D 90 vers Rouge-Gazon sur 3 km, tourner à droite juste avant la scierie ; le terrain est un peu plus loin, à gauche de la route.
- **Sewen:** depuis le ballon prendre la direction de Belfort puis la D 466 direction Masevaux, le terrain est en bord de route à gauche après le lac d'Alfeld.
- **Presles:** à la sortie de St-Maurice, sur la N 66 direction Le Thillot, prendre la route de gauche qui s'enfonce dans la vallée de Presles. Le terrain est en fond de vallée.

Consignes et conseils : d'une manière générale, les 3 atterrissages se font dans des vallées encaissées, rendant le posé turbulent par vent fort. Respecter les pâtures et se garer sur les parkings. Par vent d'est, la repose au sommet est facile mais attention aux rouleaux.





© les contributeurs d'OpenStreetMap CC-BY-SA

	Atterrissage		Forêt
	Décollage		Prairie
	Orientation du décollage		Zone agricole
	Parking		Remontées mécaniques
	Sentier		Sommet et pic
	Piste		Ligne électrique
		Autoroute / route principale / secondaire / tertiaire / carrossable	



Ces informations publiées par **VOLER.INFO** sont issues du

TOPO-GUIDE DES SITES DE VOL LIBRE EN FRANCE, la première collection de topo-guides recensant tous les sites de vol libre officiels de France, en 4 tomes avec plus de 650 sites !

Plus d'infos : www.toposite.fr