


18 - Montfaucon (25)

Sens du décollage



Coordonnées GPS

**47°14'27"N
06°04'55"E**

Altitude décollage

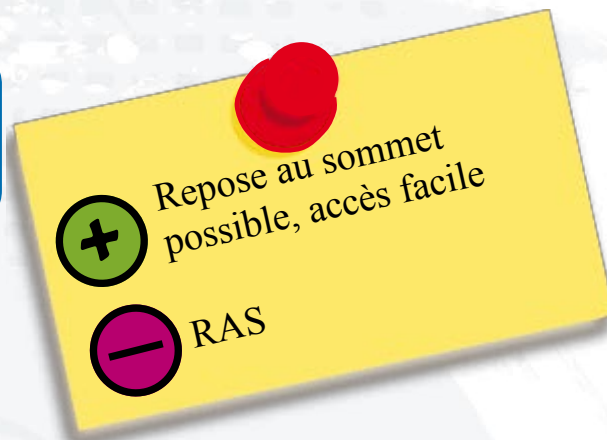
600 m

Dénivelé

140 m

Gestionnaire du site : Besançon vol libre
- <http://besanconvol libre.pagesperso-orange.fr/>

Office de tourisme : +33 (0)3 81 80 92 55



Décollage

Niveau : technique, décollage falaise.

Type de vol : très joli vol dynamique par vent de nord-ouest.

Accès au site : depuis Besançon, prendre la N 57 en direction de Lausanne puis sortir à Montfaucon. Dans le village, suivre la direction du belvédère. Le décollage se situe à gauche de celui-ci.

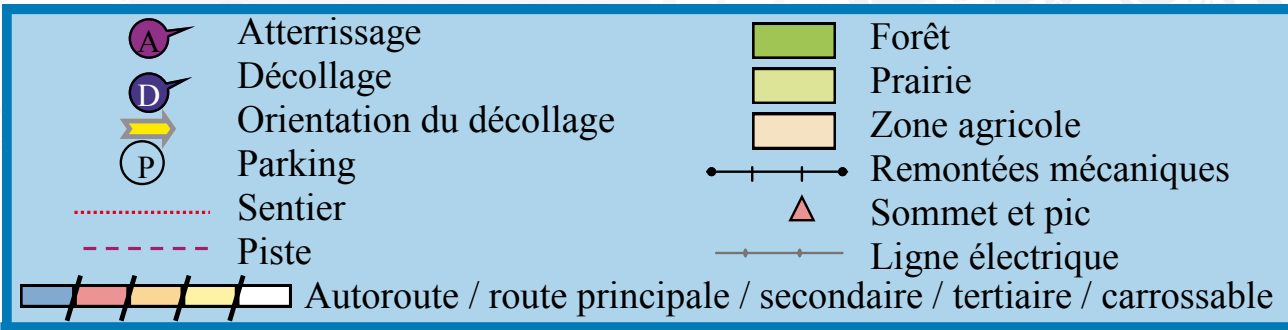
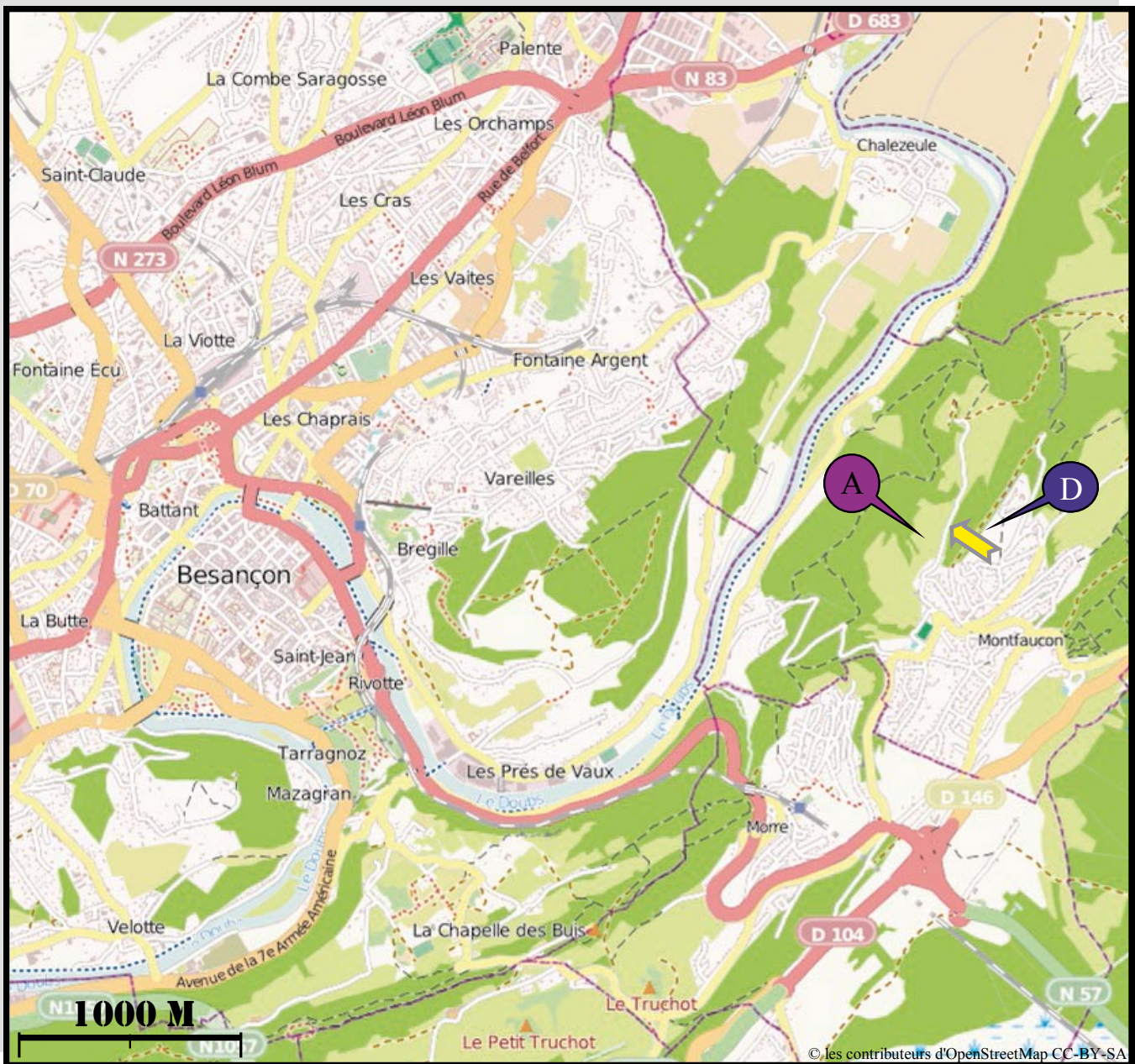
Consignes et conseils : se méfier des tendances nord-est dangereuses pour le décollage. Du 15/02 au 15/06 : ne pas voler à moins de 150 m de la falaise (zone de nidification).

Atterrissage

GPS : 47°14'25"N - 06°04'38"E

Accès : pâture 140 m en contrebas ou aux abords du Doubs.

Consignes et conseils : possibilité de repose dans les friches à côté du décollage.



Ces informations publiées par **VOLER.INFO** sont issues du **TOPO-GUIDE DES SITES DE VOL LIBRE EN FRANCE**, la première collection de topo-guides recensant tous les sites de vol libre officiels de France, en 4 tomes avec plus de 650 sites !
 Plus d'infos : www.toposite.fr