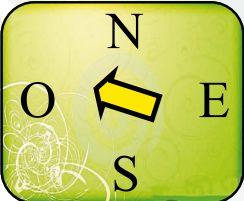
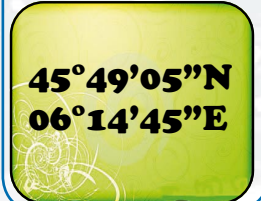




123 - Annecy (74)

Col de la Forclaz - Coche cabane

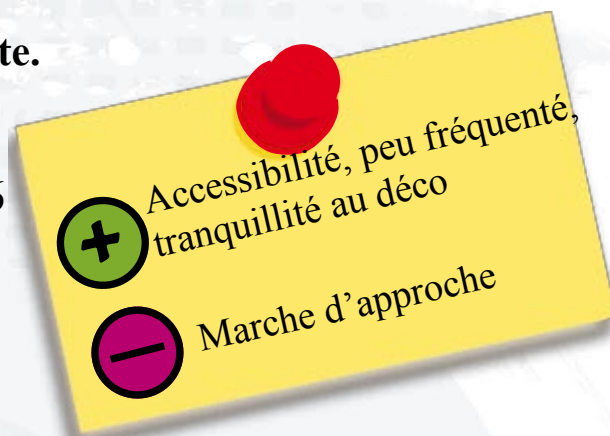
Sens du décollage	Coordonnées GPS	Altitude décollage	Dénivelé
			

Gestionnaire du site : Doussard parapente.

Ecoles locales : Les passagers du vent -

+33 (0)4 50 60 71 21

Les grands espaces - +33 (0)4 50 60 79 06



Décollage

Niveau : assez facile, peut être délicat par vent fort et brises fortes.

Type de vol : thermique, dynamique, restitution, **déconseillé au delta**.

Accès au site : idem que la fiche site n° 122. Au col de la Forclaz, se garer et prendre la route réglementée qui mène au décollage principal de Montmin. Passer devant et continuer le sentier vers le nord durant 400 m ; le décollage est situé dans une large trouée. De l'atterrissage de Doussard, il est possible de remonter à pied par le GR 96 (GR de pays du tour du lac) ; l'accès se fait depuis le centre de Verthier et passe par le décollage de Montmin (fiche site n° 122).

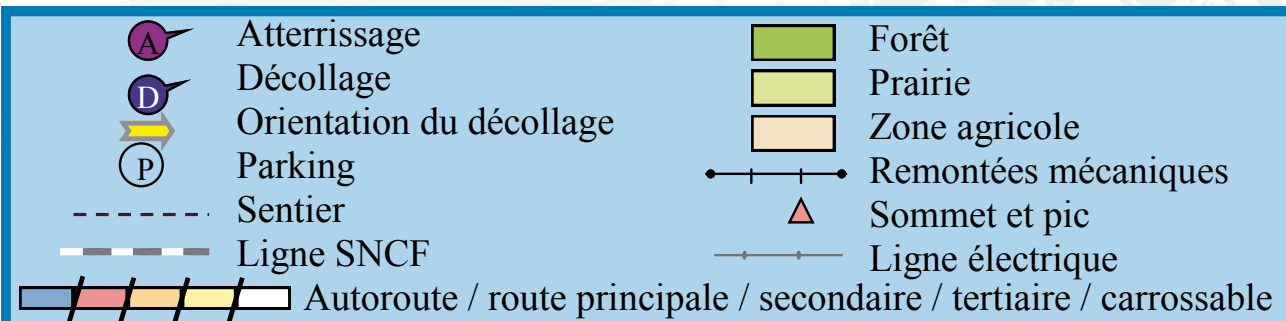
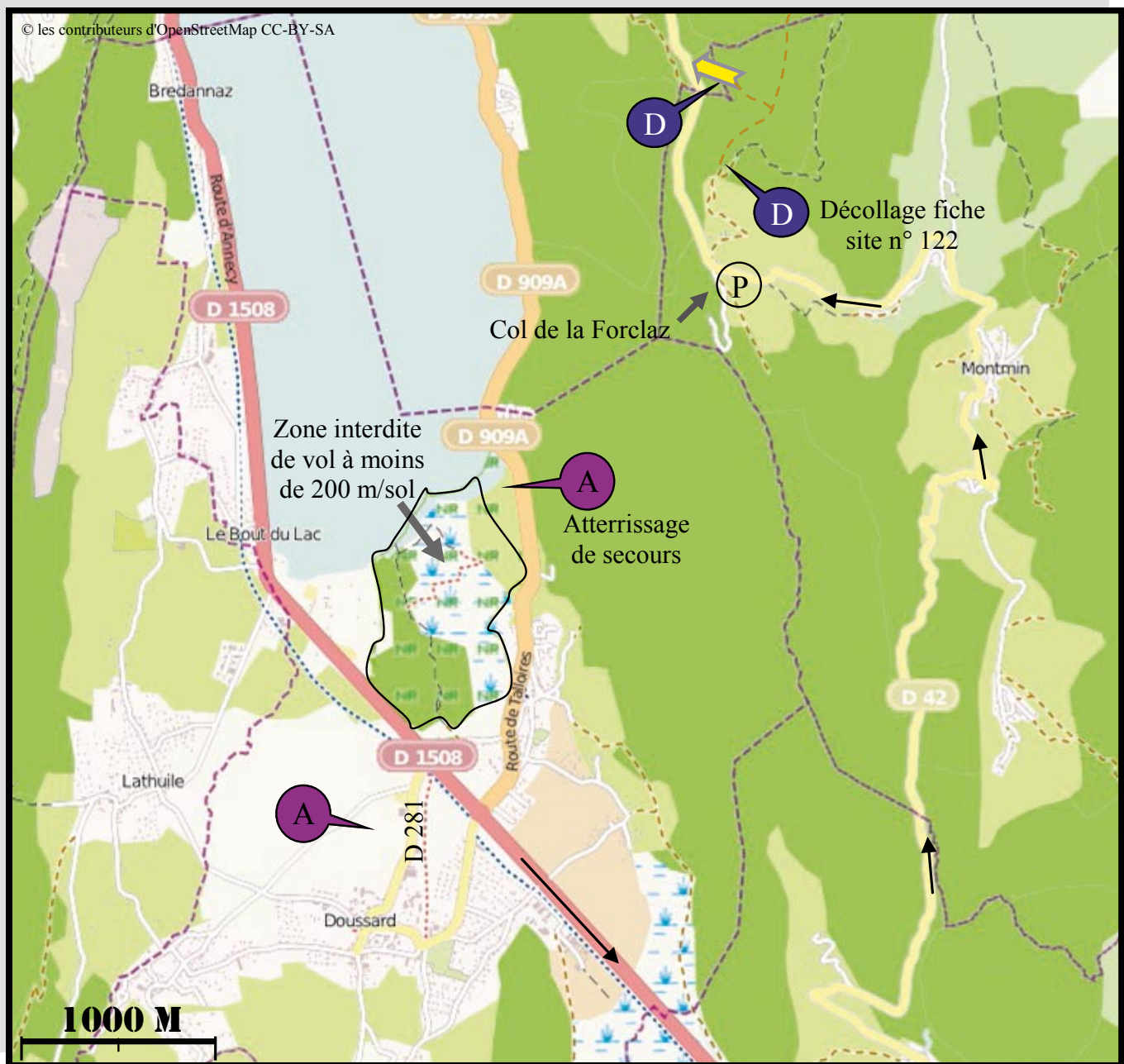
Consignes et conseils : ne pas utiliser ce déco par vent de nord et brise forte (forts rouleaux). Même si ce décollage est moins fréquenté que son voisin de Montmin, en l'air, mieux vaut connaître les règles de priorités ; rester vigilant. Sur le site de Montmin, un régulateur est présent lors de fortes affluences au décollage. Il gère les priorités et organise les décollages.

Atterrissage : Doussard

GPS : 45°46'54"N - 06°13'18"E

Consignes et conseils :

Respecter l'approche en PTU, se référer aux panneaux d'information. Il est possible de se poser à l'atterrissage de Talloires (fiche site n° 124).



Ces informations publiées par **VOLER.INFO** sont issues du **TOPO-GUIDE DES SITES DE VOL LIBRE EN FRANCE**, la première collection de topo-guides recensant tous les sites de vol libre officiels de France, en 4 tomes avec plus de 650 sites !
Plus d'infos : www.toposite.fr