


121 - Col du Glandon (73)

Sens du décollage



Coordonnées GPS

45°14'27"N
06°11'39"E

Altitude décollage

2200 m

Dénivelé

180 m

Décollage

Niveau : assez facile.

Type de vol : soaring, wagg, gonflage.

Accès au site : de St-Etienne-de-Cuines, en vallée de la Maurienne, rejoindre le col du Glandon vers le sud. S'y garer, le terrain de jeu est nulle part et partout à la fois, à vous de choisir... Possibilité de monter au col côté Isère.

Consignes et conseils : ce site est une vraie perle, avec des soaring mémorables (quand les conditions le permettent) sur les pentes douces et herbeuses des alpages. Le col est fermé en hiver et n'est déneigé que tard dans le printemps. Les conditions idéales sont soit une tendance sud-ouest modérée, soit un flux de nord ou simplement de bonnes brises montantes.



Très joli soaring dans un cadre bucolique...

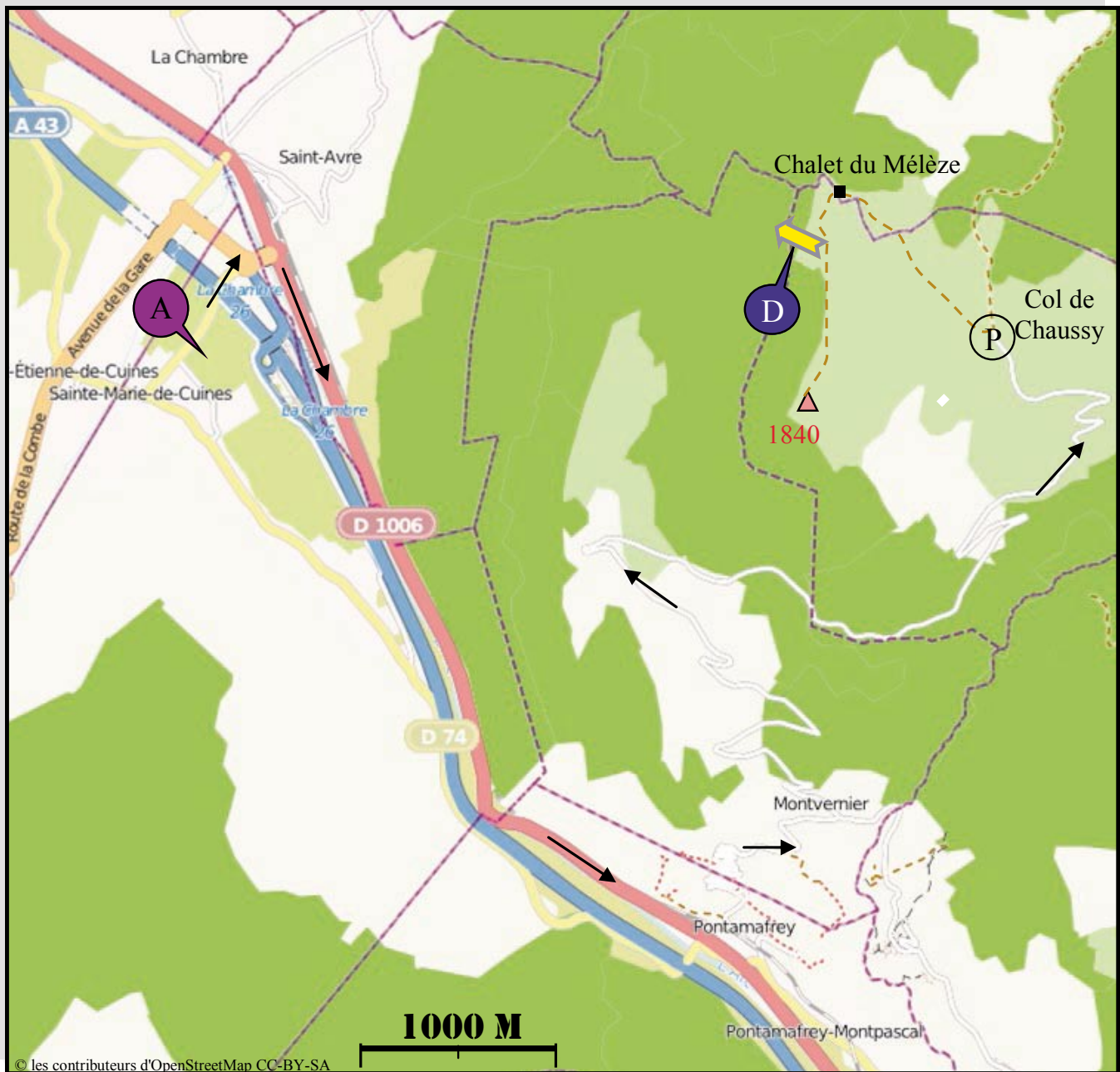


Accès au col assez long.
















Déco nord

Déco sud-ouest



© les contributeurs d'OpenStreetMap CC-BY-SA

	Atterrissage		Forêt
	Décollage		Prairie
	Orientation du décollage		Zone agricole
	Parking		Remontées mécaniques
	Sentier		Sommet et pic
	Ligne SNCF		Ligne électrique
	Autoroute / route principale / secondaire / tertiaire / carrossable		



Ces informations publiées par **VOLER.INFO** sont issues du **TOPO-GUIDE DES SITES DE VOL LIBRE EN FRANCE**, la première collection de topo-guides recensant tous les sites de vol libre officiels de France, en 4 tomes avec plus de 650 sites !
 Plus d'infos : www.toposite.fr