
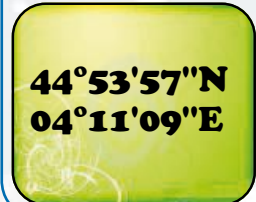




54 - Croix de Boutières / Roches des Cuzets (07)

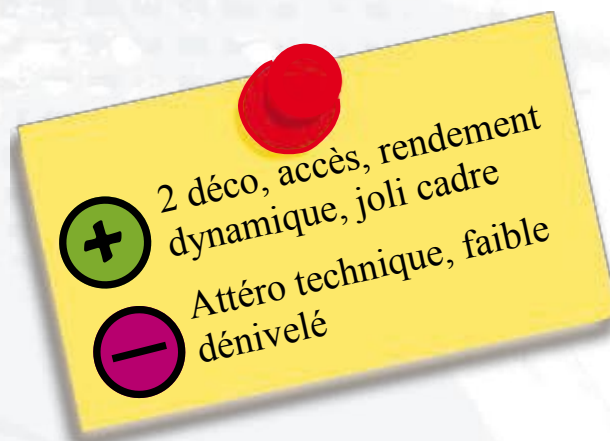
Sens du décollage	Coordonnées GPS	Altitude décollage	Dénivelé
			

Gestionnaire du site : Les Ailes du Mézenc - www.ailesdumezenc.fr

Ecole locale : Altitude parapente –
+33 (0)4 71 05 17 56

Office de tourisme Les Etables :
+33 (0)4 71 08 37 76

Info carte complémentaire : fiche site n° 55



Décollage

Niveau : assez facile (mais attéro technique).

Type de vol : dynamique, thermique.

Accès au site : la Croix de Boutières est située à la frontière entre l'Ardèche et la Haute-Loire, 3 km à l'est Des Etables (dpt. 43). Le décollage est juste en-dessous du parking de la Croix. Pour rejoindre le déco des Roches des Cuzets, continuer le sentier partant vers le sud (5 mn de marche).

Consignes et conseils : le vol est déconseillé par vent de sud-est. La route est juste en-dessous du déco, attention aux voitures en sortie de celui-ci. Le déco des Roches des Cuzets est pentu et plus technique, à privilégier en conditions de soaring.

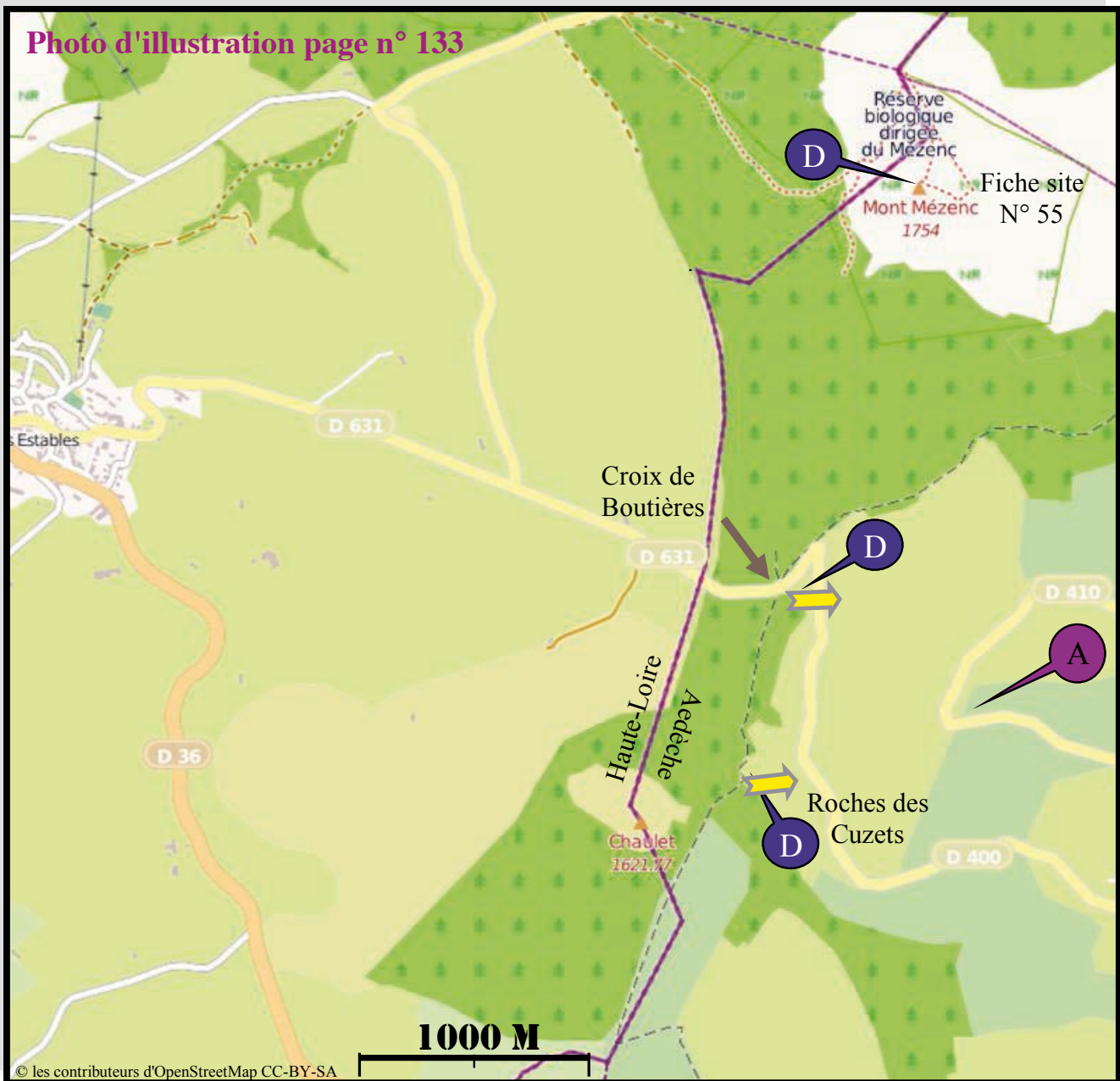
Atterrissage








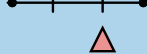





GPS : 44°53'44"N - 04°11'37"E

Accès : de la Croix, redescendre sur la D 400 et prendre la 1^{ère} à gauche (D 410). Le terrain est au fond du cirque, accolé à droite de la route, à 1,7 km de l'intersection entre la D 400 et D 410.

Consignes et conseils : le terrain en longueur reste technique, une approche en L doit être faite pour éviter de couper la route. Attention au fort gradient.

Photo d'illustration page n° 133



	Atterrissage		Forêt
	Décollage		Prairie
	Orientation du décollage		Zone agricole
	Parking		Remontées mécaniques
	Sentier		Sommet et pic
	Ligne SNCF		Ligne électrique
	Autoroute / route principale / secondaire / tertiaire / carrossable		



Ces informations publiées par **VOLER.INFO** sont issues du **TOPO-GUIDE DES SITES DE VOL LIBRE EN FRANCE**, la première collection de topo-guides recensant tous les sites de vol libre officiels de France, en 4 tomes avec plus de 650 sites !
 Plus d'infos : www.toposite.fr