


88 - Ebaudiaz (73)

Sens du décollage



Coordonnées GPS

**45°36'21"N
06°22'48"E**

Altitude décollage

1650 m

Dénivelé

1320 m

Gestionnaire du site : Vol Libre Albertvillois -

www.vollibrealbertvillois.com

Décollage

Niveau : facile.

Type de vol : thermique, dynamique, restitution.

Accès au site : à 7 km au sud-ouest d'Albertville, dans Notre-Dame-des-Millières, monter côté Belledonne direction Moutonnet, puis Pommarey pour rejoindre le chalet d'Ebaudiaz. Se garer et rejoindre le décollage au-dessus de la route, 100 m avant le parking.

Consignes et conseils : le survol de l'aérodrome et de la zone d'approche est interdit, rester collé au relief. La route pour monter au décollage n'est pas déneigée, elle reste difficile jusque début mai. Attention à la ligne haute-tension qui passe à flanc de montagne et n'est pas toujours visible. Le site est relativement protégé du vent du nord.

Atterrissage

GPS : 45°39'40"N - 06°21'57"E

Accès : l'atterrissage officiel est situé entre Albertville et Gilly-sur-Isère, près du site olympique. Il faut trouver le lycée professionnel Le Grand Arc, le terrain est situé à 50 m au sud-ouest de celui-ci, en bord de route.

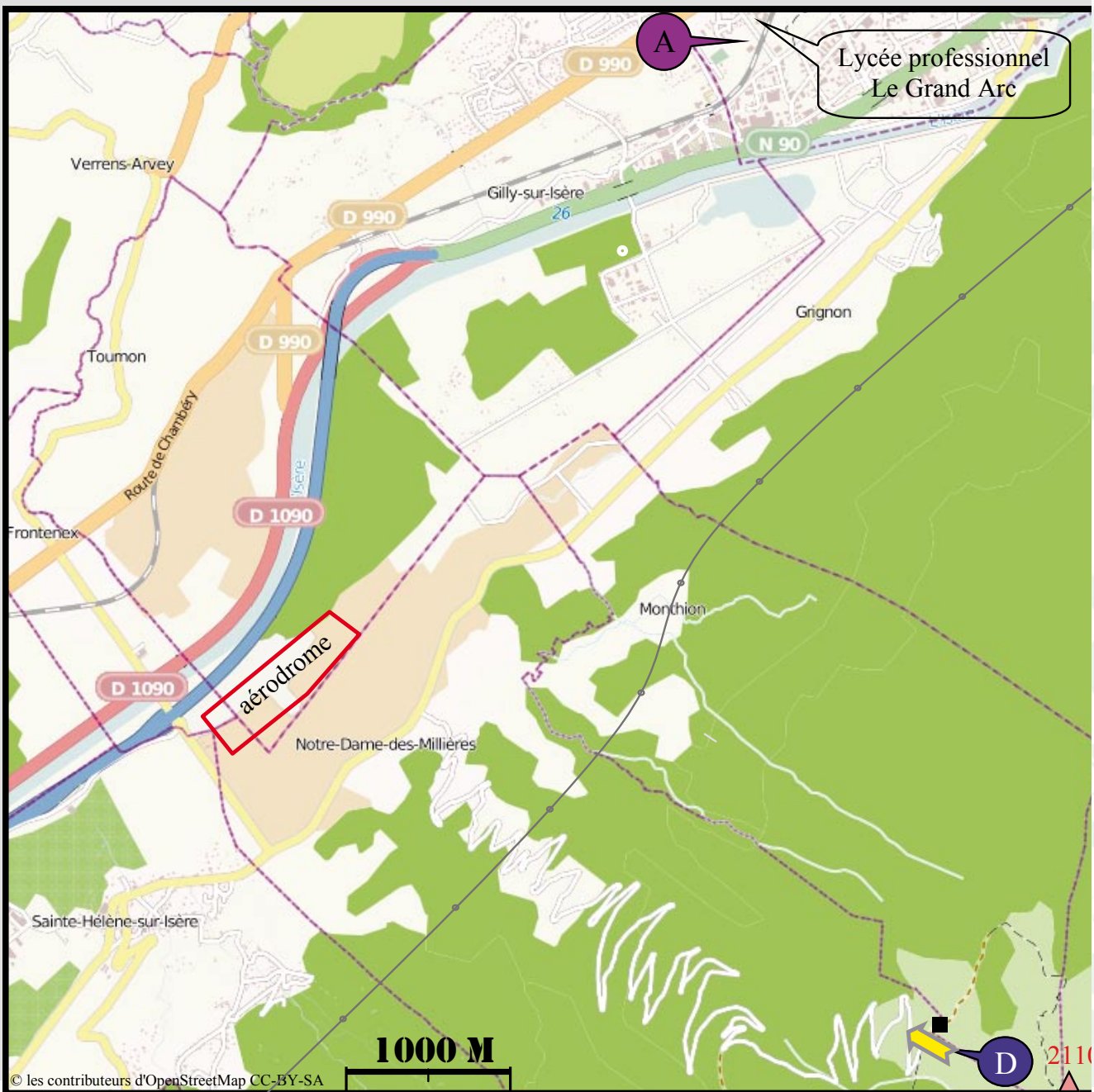
Consignes et conseils : la brise en vallée peut être forte l'après-midi, et l'atterrissage turbulent. Le terrain étant situé près d'Albertville, ne pas survoler la ville. Possibilité de repose au sommet.



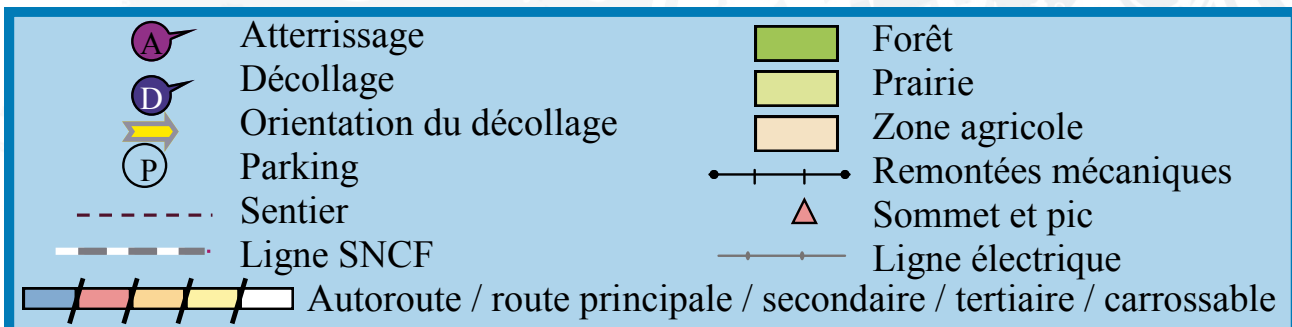
Dénivelé, décollage facile



Navette difficile à faire seul, très longue rotation



© les contributeurs d'OpenStreetMap CC-BY-SA



Ces informations publiées par **VOLER.INFO** sont issues du **TOPO-GUIDE DES SITES DE VOL LIBRE EN FRANCE**, la première collection de topo-guides recensant tous les sites de vol libre officiels de France, en 4 tomes avec plus de 650 sites !
Plus d'infos : www.toposite.fr