


164 - Chamonix (74)

Les Grands Montets

Sens du décollage



Coordonnées GPS

**45°56'50"N
06°57'36"E**

Altitude décollage

3100 m

Dénivelé

2100 m

**Gestionnaire du site : Les Gratte Ciel -
www.lesgratteciel.net**

**Ecole locales : Chamonix parapente -
+33 (0)9 81 02 40 87 - Les Ailes du
Mt-Blanc : +33 (0)6 20 46 55 57**

Office de tourisme : +33 (0)4 50 53 00 24

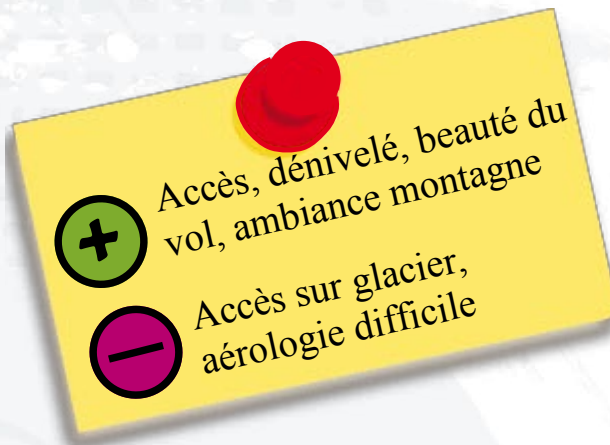
Décollage

Niveau : technique (haute montagne).

Type de vol : vol montagne, thermique, dynamique, vol à ski.

Accès au site : de Chamonix, rejoindre le téléphérique des Grands Montets à Argentière (2 tronçons). De là-haut, admirer la vue et redescendre au col des Grands-Montets. Se diriger vers l'ouest, le décollage se trouve au départ du fameux Pas-de-Chèvre.

Consignes et conseils : l'altitude rend la portance moindre et le décollage plus technique ; une bonne condition physique est requise. L'accès au décollage se fait sur glacier (très crevassé), il faut donc maîtriser les techniques d'alpinisme. Sur le plan de vol, il faut éviter la DZ des Bois, indiquée sur la carte. Les faces nord-ouest de la vallée sont interdites de vol en juillet et août. Site d'après-midi, attention aux horaires d'ouverture du téléphérique, et à ne pas rester coincé en haut si cela ne vole pas...

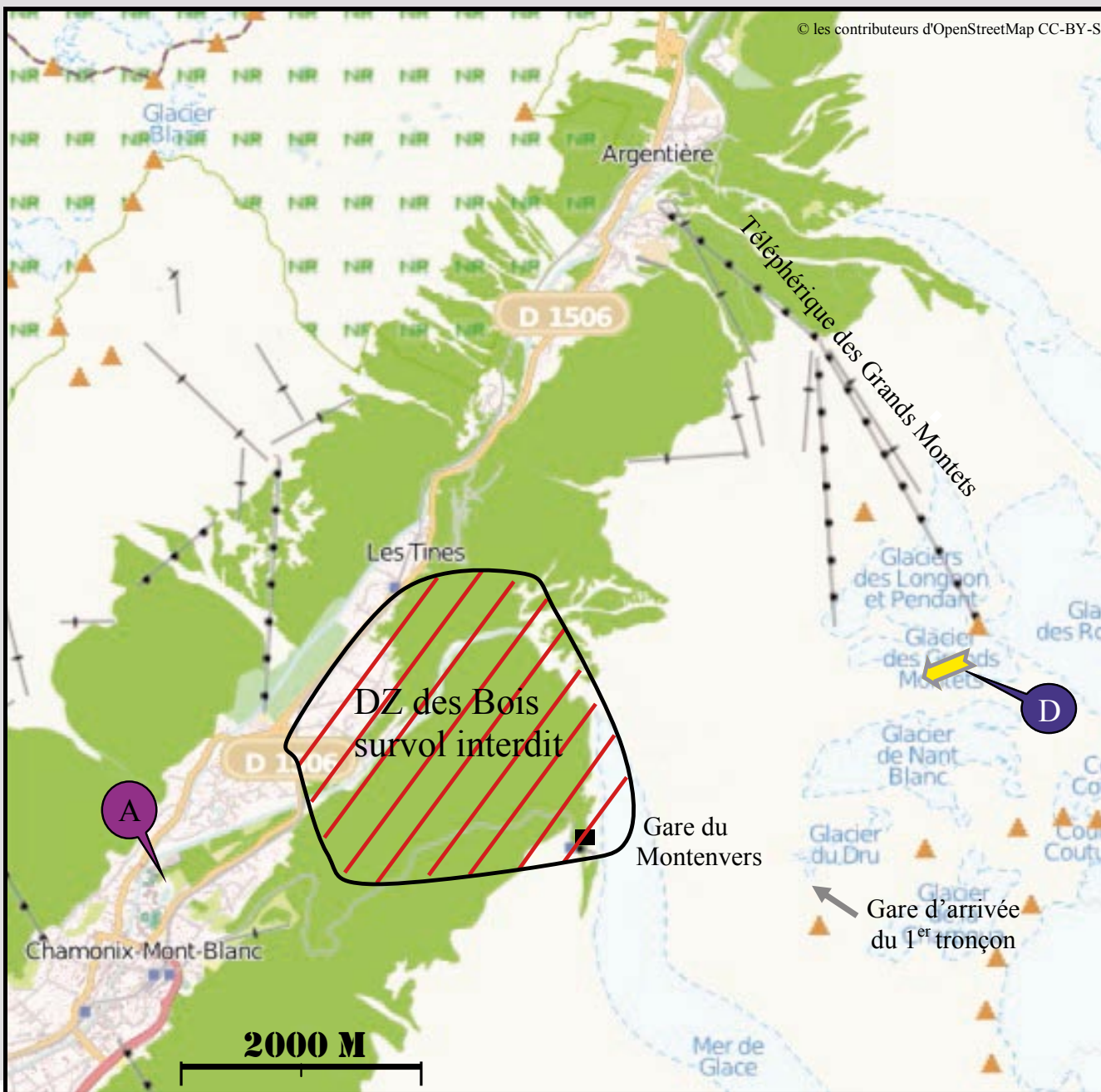















Atterrissage : Bois du Bouchet

GPS : 45°55'46"N - 06°52'38"E

Accès : cf. fiche site n° 161.

Consignes et conseils : cf. fiche site n° 161. Attention, vous êtes face à la brise pour rentrer, vache possible à l'atterrissage delta (turbulent lors de fortes brises de vallée). Il est interdit de se poser autour Argentière.



	Atterrissage		Forêt
	Décollage		Prairie
	Orientation du décollage		Zone agricole
	Parking		Remontées mécaniques
	Sentier		Sommet et pic
	Piste forestière		Ligne électrique
	Autoroute / route principale / secondaire / tertiaire / carrossable		



Ces informations publiées par **VOLER.INFO** sont issues du

TOPO-GUIDE DES SITES DE VOL LIBRE EN FRANCE,

la première collection de topo-guides recensant tous les sites de vol libre officiels de France, en 4 tomes avec plus de 650 sites !

Plus d'infos : www.toposite.fr