
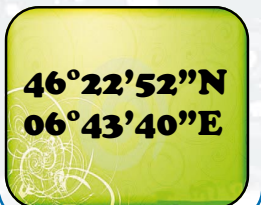




148 - Thollon-les-Mémises (74)

Sens du décollage	Coordonnées GPS	Altitude décollage	Dénivelé
			

Gestionnaire du site : CDVL Haute-Savoie

Office de tourisme : +33 (0)4 50 70 90 01

Décollage

Niveau : peut être technique sans vent (court).

Type de vol : thermique, soaring, vol à ski.

Accès au site : Thollon-les-Mémises se situe à la pointe nord de la Haute-Savoie, à 14 km à l'est d'Evian-les-Bains. L'accès au site se fait par la télécabine en longeant l'arête vers l'est sur 300 m, depuis la gare d'arrivée. Le décollage est au sommet de la petite butte.

Consignes et conseils : la télécabine est ouverte pendant les week-ends de juin, et en continu en juillet-août. Le vol devant le lac Léman peut être magique par tendance nord en soaring. Un autre décollage existe à 50 m à l'ouest de la gare d'arrivée, plus technique. Possibilité de rejoindre l'atterro de la fiche site n° 149.

Atterrissage

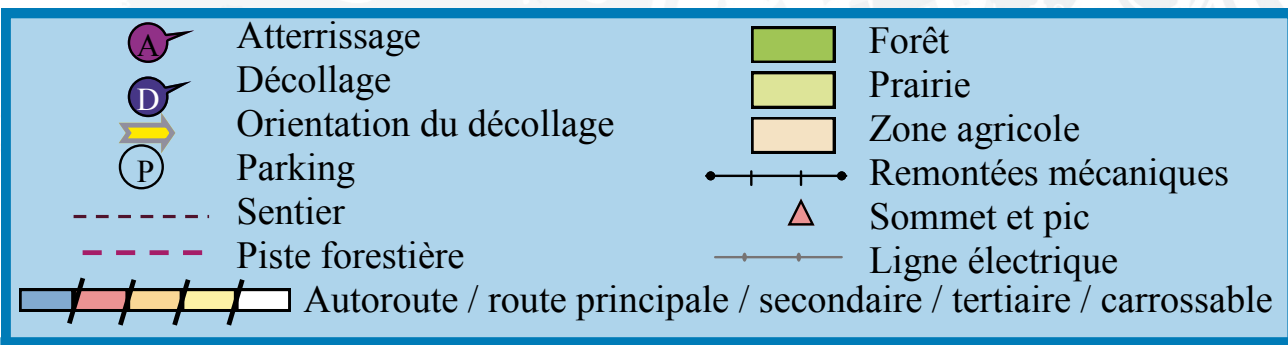
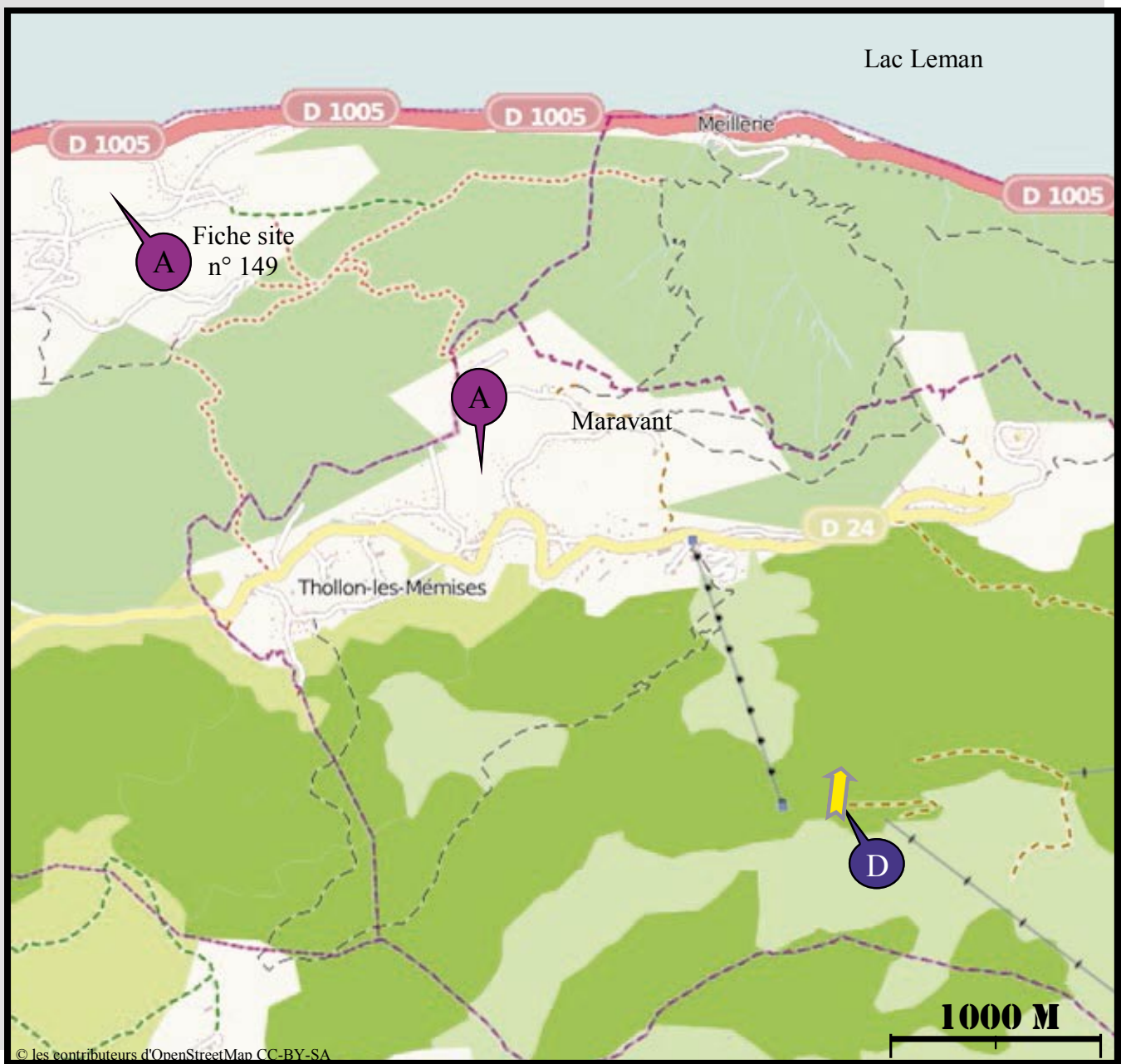
GPS : 46°23'39"N - 06°42'15"E

Accès : depuis le départ de la télécabine, prendre la route principale (D 24) vers Evian puis à 600 m, tourner à droite direction Maravant. Le terrain se situe 200 m après l'intersection à gauche, au nord-ouest du lotissement dans les grands champs. La télécabine est à 8 mn à pied.

Consignes et conseils : utiliser ce terrain uniquement lorsque les prés sont fauchés. Ne pas survoler les maisons en basse altitude, ne pas sortir du terrain par les résidences. Un autre atterrissage à 50 m à l'ouest de la télécabine existe, mais il est plus court, plus turbulent, donc déconseillé aux débutants.



Très jolie ambiance, accès
Ouverture saisonnière de
la télécabine



Ces informations publiées par **VOLER.INFO** sont issues du **TOPO-GUIDE DES SITES DE VOL LIBRE EN FRANCE**, la première collection de topo-guides recensant tous les sites de vol libre officiels de France, en 4 tomes avec plus de 650 sites !
Plus d'infos : www.toposite.fr